A4x4: 297x841
A: 0.25 m²
02.07.2025
16141_OPPN_4-3_4-4_rez.dwg

pogled na severno steno b-b

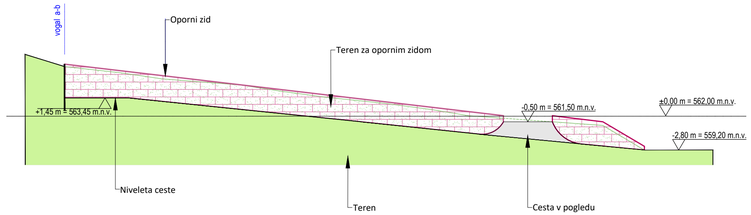

pogled na vzhodno steno a-a

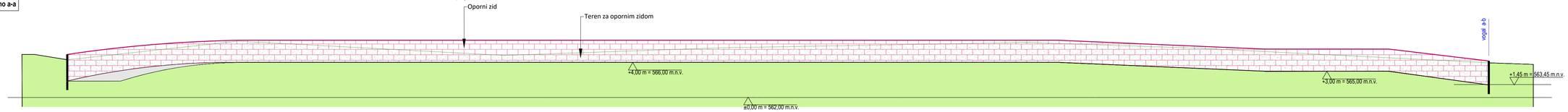

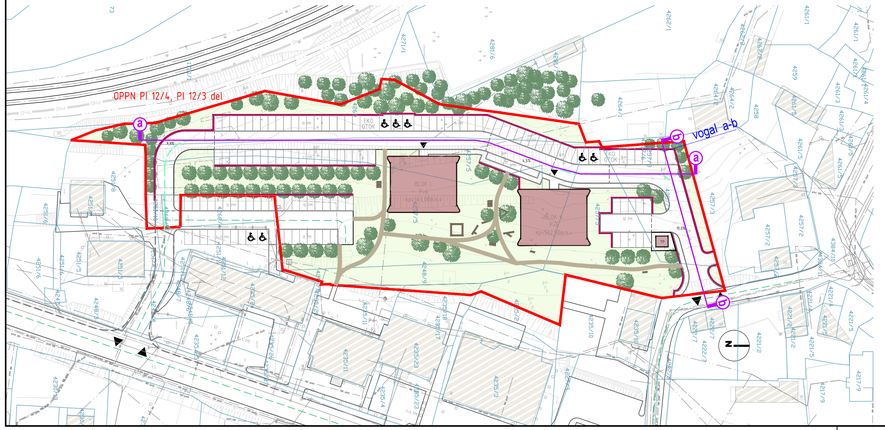

Legenda:

Meja območja OPPN

OPPN PI 12/4, PI 12/3 del — Oznaka območja OPPN

Zemljiški kataster:

parcelna meja

4148/64 — številka parcele

Ureditvena situacija:

Obstoječi objekti

Predviden objekti

Zelene površine

Predvidena cesta

Podporni zid

Izdelovalec prostorskega načrta:

PROJEKT d.d. NOVA GORICA

Pripravljalec: Občina Pivka, Kolodvorska cesta 5, 6257 Pivka	Risba: Vzdolžni profil dostopne ceste		
Pobudnik in investitor: Občina Pivka, Kolodvorska cesta 5, 6257 Pivka	Merilo: 1 : 250; 1 : 1000;		
Vrsta dokumentacije: Občinski podrobni prostorski načrt za večstanovanjska bloka v Pivki EUP PI 12/4 in zahodni del območja EUP PI 12/3	Odgovorni prostorski načrtovalec: Tomaž MOHORKO, univ.dipl.inž.arh.		Id. št. : ZAPS 1418 PA PPN
	Sodelavci: mag. Bernardka JURIČ, univ.dipl.gosp.inž. Andy HROVATIN, univ.dipl.inž.arh. Igor LOBODA, graf. obl.		Id. št. : G 2329 ZAPS 1501 PA
Končno gradivo - Uradni list RS št. 28/2025, z dne 25.04.2025			
Identifikacijska številka prostorskega akta v zbirki prostorskih aktov: 3393	Številka projekta: 16141	Datum: apr. 2025	Spremembe:	Številka lista: 4.4